

CERTIFICATE OF LAND

30

File No.: 1441/12/08/21

Date: 12/08/2021

Certified that land measuring 6394.17 Sq. mt (Area of Land in sq. meters) situated in 154, 155 [Plot No.(s)/Survey No.(s)/Khasra No. (s)], at parbatpura (name of street/village, sub-division, district and state), fully described in the schedule mentioned herein after, is owned by unit R.C.D.E.S. Ajmer (Name of the owner) in terms of Sale deed (give details of document/deed - i.e. sale deed/perpetual lease deed/gift deed/will/trust deed or other document of title) dated 23/6/1905 executed by Sub Registrar duly registered on 28/6/1905 (date) at Serial No. 86 in book no. 01, volume no. on page 423 to (complete details of registration) in the office of Registrar (details of registration office). The validity period of lease is from 28/4/1905 (Date) to 28/4/2004 (Date). It is also certified that the said entire land comprises of a single plot of land.

It is further certified that the owner of the land has leased the said land to Sale deed (name of lease) vide lease deed dated 28/3/1905 duly registered on 23/6/1905 (date) at Serial No. 86 in book no. 008 01 volume no. on page 423 to (complete details of registration) in the office of Registrar (details of registration office) and the land is still in possession of the lessee. The validity period of lease is from 28/4/1905 (Date) to 28/4/2004 (Date).

It is further certifies that St. Joseph's Sr. Sec. School parbatpura ajmer (Name of the school with name of street/village, sub-division, and district) is located on the said plot of land.

THE SCHEDULE OF LAND ABOVE REFERRED TO

All that piece and parcel of land measuring 6394.17 Sq. mt (area of land in square meters) situated in 154, 155 [Plot No. (s)/Survey No.(s)/ Khasra No. (s)] at parbatpura ajmer (name of street/village, sub division, district and state) and bounded as follows:  
North.....  
East.....  
West.....  
South.....

DISTRICT MAGISTRATE/ REGISTERING AUTHORITY WITH DESIGNATION

(Name of Officer)  
(Name of District)

Handwritten signature: Darshan Sibal  
Date: 12/08/2021  
Official stamp: पटवारी हल्का परबतपुरा तहसील-अजमेर  
Handwritten initials: C.S

Note: STRIKE OFF WHICHEVER IS NOT APPLICABLE

राजस्थान सरकार

NIC-BHUNAKSHA

खसरा नक्शा एवं जमाबंदी(प्रतिलिपि)

दिनांक : 11/08/2021 11:43:50 AM

जिला : अजमेर

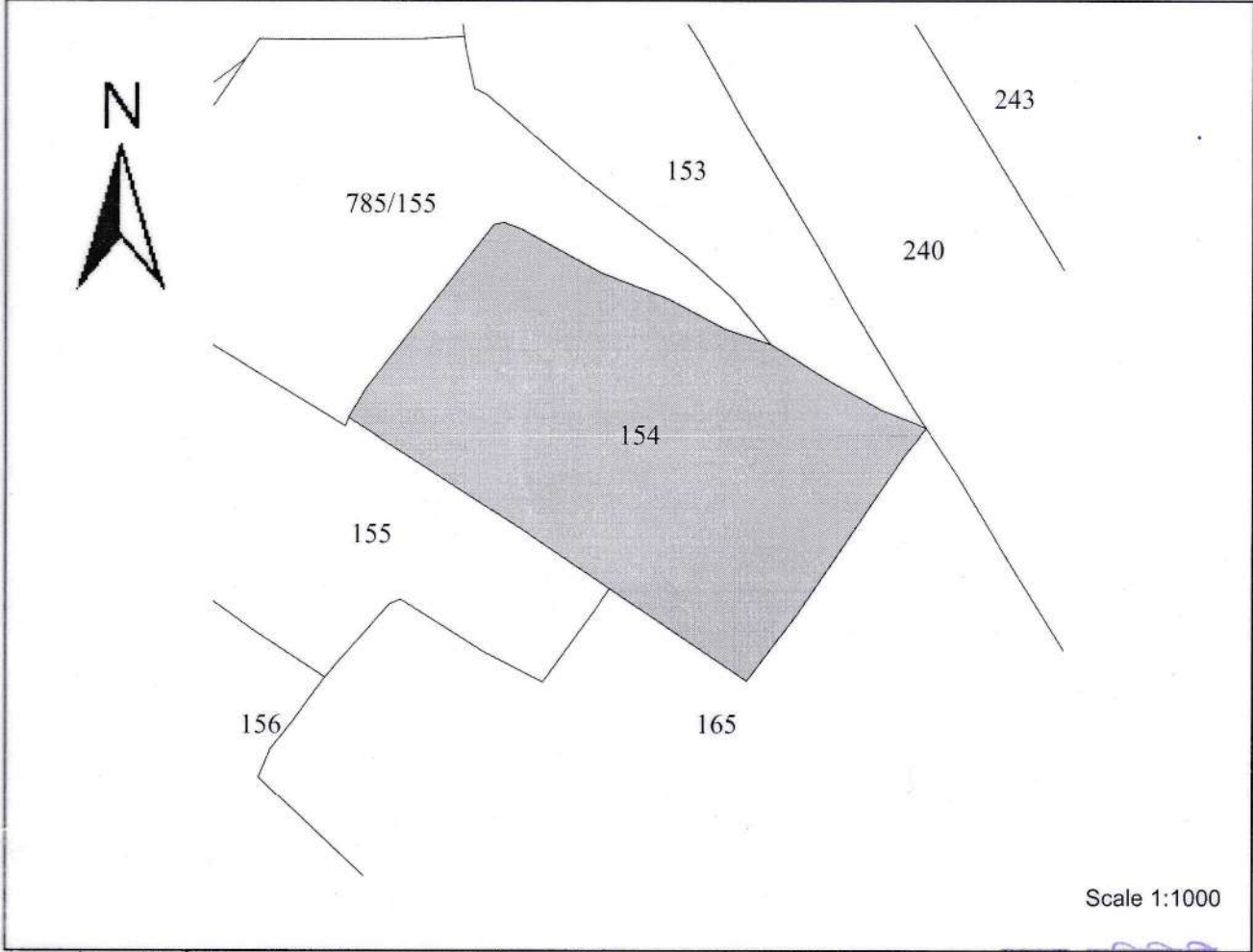
तहसील : अजमेर

भू. अ. नि. क्षेत्र : परबतपुरा

पटवारी हल्का : परबतपुरा

ग्राम : परबतपुरा

30



Scale 1:1000

खसरा संख्या :154 क्षेत्रफल : 0.3100 Hectare खाता संख्या : 180 पुराना खाता संख्या : 180

भूमि किस्म[क्षेत्रफल लगान ]: गै.मु.आबादी [ 0.3100 ]

1.) अजमेर ड्योसेसन कॉरपोरेशन बिशप हाउस चर्च परबतपुरा (अजमेर) हिस्सा- पूर्ण बिशप हाउस चर्च

सत्य प्रतिलिपि  
प्रतिलिपि रजि. क्रमांक 1541  
आवेदक का नाम दीपक  
आवेदन की दिनांक 12/08/2021  
प्रतिलिपि जारी दिनांक 12/08/2021  
प्रतिलिपि शुल्क 20/-

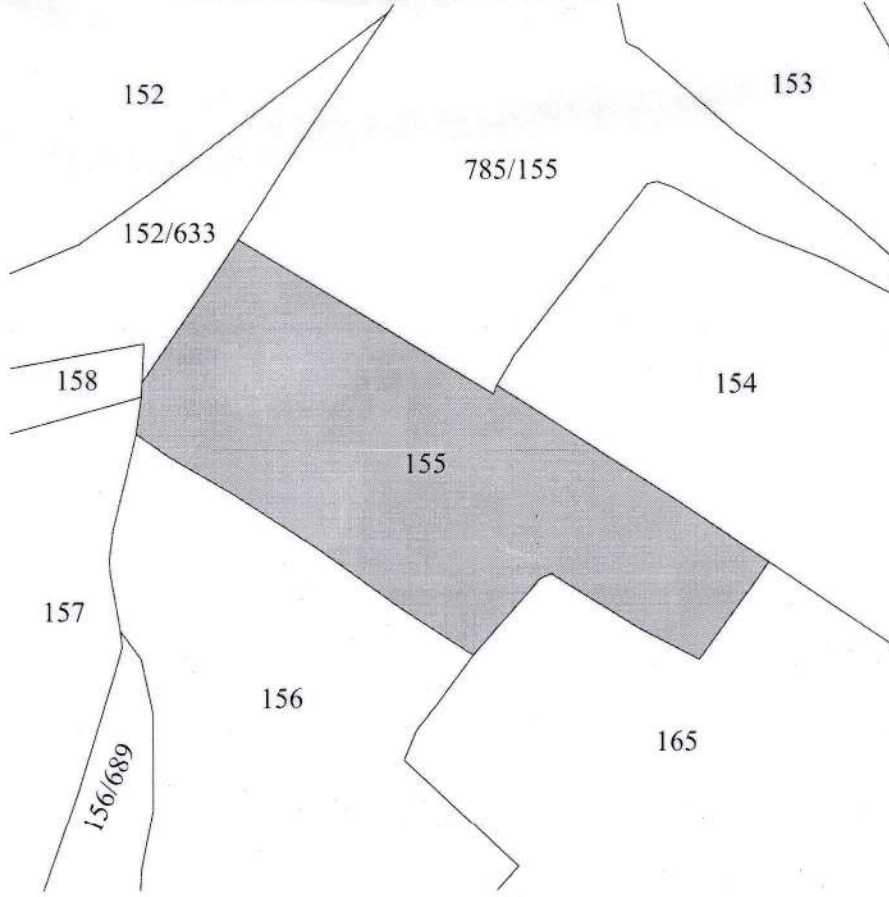
सक्षम अधिकारी के हस्ताक्षर एवं मूह

*Devendra Singh*

पटवारी हल्का परबतपुरा  
तहसील-अजमेर

- नोट :-
1. यह प्रपत्र केवल प्रार्थी की जानकारी के लिए है।
  2. इसका उपयोग किसी भी न्यायालय में साक्ष्य के रूप में नहीं किया जा सकता है।
  3. प्रविष्टियों में संशोधन/सत्यापित प्रतिलिपि हेतु सम्बंधित जिला/तहसील कार्यालय में संपर्क करें। ULPIN no : null





Scale 1:1000

खसरा संख्या :155 क्षेत्रफल : 0.2994 Hectare खाता संख्या : 180 पुराना खाता संख्या : 180

भूमि किस्म [क्षेत्रफल लगान] : गै.मु. आबादी [ 0.2994 ]

1.) अजमेर ड्योसेसन कॉरपोरेशन बिशप हाउस चर्च परबतपुरा (अजमेर) हिस्सा- पूर्ण बिशप हाउस चर्च

सत्य प्रतिलिपि

प्रतिलिपि रजि. क्रमांक 1441

आवेदक का नाम दीपक

आवेदन की दिनांक

प्रतिलिपि जारी दिनांक 12/08/21

प्रतिलिपि शुल्क 20/-

सक्षम अधिकारी के हस्ताक्षर एवं सील

पटवारी हल्का परबतपुरा

तहसील-अजमेर

- नोट :-
1. यह प्रपत्र केवल प्रार्थी की जानकारी के लिए है।
  2. इसका उपयोग किसी भी न्यायालय में साक्ष्य के रूप में नहीं किया जा सकता है।
  3. प्रविष्टियों में संशोधन/सत्यापित प्रतिलिपि हेतु सम्बंधित जिला/तहसील कार्यालय में संपर्क करें। ULPIN no : null



जमावन्दी (खेवट/खतोनी)  
(प्रतिलिपि)

प्रपत्र पी-26 (सी)  
(देखिये नियम 153 ए)

30

ग्राम का नाम :- परबतपुरा

अंतिम चोसला आधार सम्बत :- 2071 - 2074 जमावन्दी 2076 ( वर्ष 2019 ) से  
स्थायी

पटवार हल्का :- परबतपुरा

भूमि धारक का नाम :- राज.सरकार

भू.अभि.नि. :- परबतपुरा

क्षेत्रफल की ईकाई :- हैकटेयर

तहसील :- अजमेर

खाता संख्या नया :- 180

जिला :- अजमेर

खाता संख्या पुराना :- 180

काश्तकार का नाम:-

1. अजमेर ड्योसेसन कॉरपोरेशन विशप हाउस चर्च परबतपुरा (अजमेर) हिस्सा- पूर्ण विशप हाउस चर्च,

खसरा संख्या	क्षेत्रफल	भूमि वर्गीकरण	कृषक द्वारा संदत्त लगान	सिंचाई के साधन	अन्तरण के क्रम में प्रमाणित नामान्तरकरण संख्या व दिनांक	टिप्पणी
154	0.3100	गै.मु.आबादी	0.3100			
155	0.2994	गै.मु.आबादी	0.2994			
कुल खसरे - 2	0.6094		0.6094			

यह प्रपत्र केवल प्रार्थी की जानकारी के लिए है।

इसका उपयोग किसी भी न्यायालय में साक्षी के रूप में नहीं किया जा सकता है।

नकल जारी करने की तिथि :- 10-Aug-2021

NIC

सत्य प्रतिलिपि  
प्रतिलिपि रजि. क्रमांक 1441  
आवेदक का नाम दीपक  
आवेदन की दिनांक 12/08/24  
प्रतिलिपि जारी दिनांक  
प्रतिलिपि हल्का 20/  
पटवारी हल्का परबतपुरा  
तहसील-अजमेर



जमाबन्दी (खेवट/खतोनी)  
(प्रतिलिपि)

प्रपत्र पी-26 (सी)  
(देखिये नियम 153 ए)

9

ग्राम का नाम :- परवतपुरा

अंतिम चोसला आधार सम्वत :- 2071 - 2074 जमाबंदी 2076 ( वर्ष 2019 ) से  
स्थायी

पटवार हल्का :- परवतपुरा

भूमि धारक का नाम :- राज.सरकार

भू.अभि.नि. :- परवतपुरा

क्षेत्रफल की ईकाई :- हैक्टेयर

तहसील :- अजमेर

खाता संख्या नया :- 180

जिला :- अजमेर

खाता संख्या पुराना :- 180

काश्तकार का नाम:-

1. अजमेर इंडोसेसन कॉरपोरेशन विशप हाउस चर्च परवतपुरा (अजमेर) हिस्सा- पूर्ण विशप हाउस चर्च,

खसरा संख्या	क्षेत्रफल	भूमि वर्गीकरण	कृषक द्वारा संदत्त लगान	सिंचाई के साधन	अन्तरण के क्रम में प्रमाणित नामान्तरकरण संख्या व दिनांक	टिप्पणी
154	0.3100	नै.मु.आवादी	0.3100			
155	0.2994	नै.मु.आवादी	0.2994			
कुल खसरे - 2	0.6094		0.6094			

यह प्रपत्र केवल प्रार्थी की जानकारी के लिए है।

इसका उपयोग किसी भी न्यायालय में साक्षी के रूप में नहीं किया जा सकता है।

नकल जारी करने की तिथि :- 10-Aug-2021

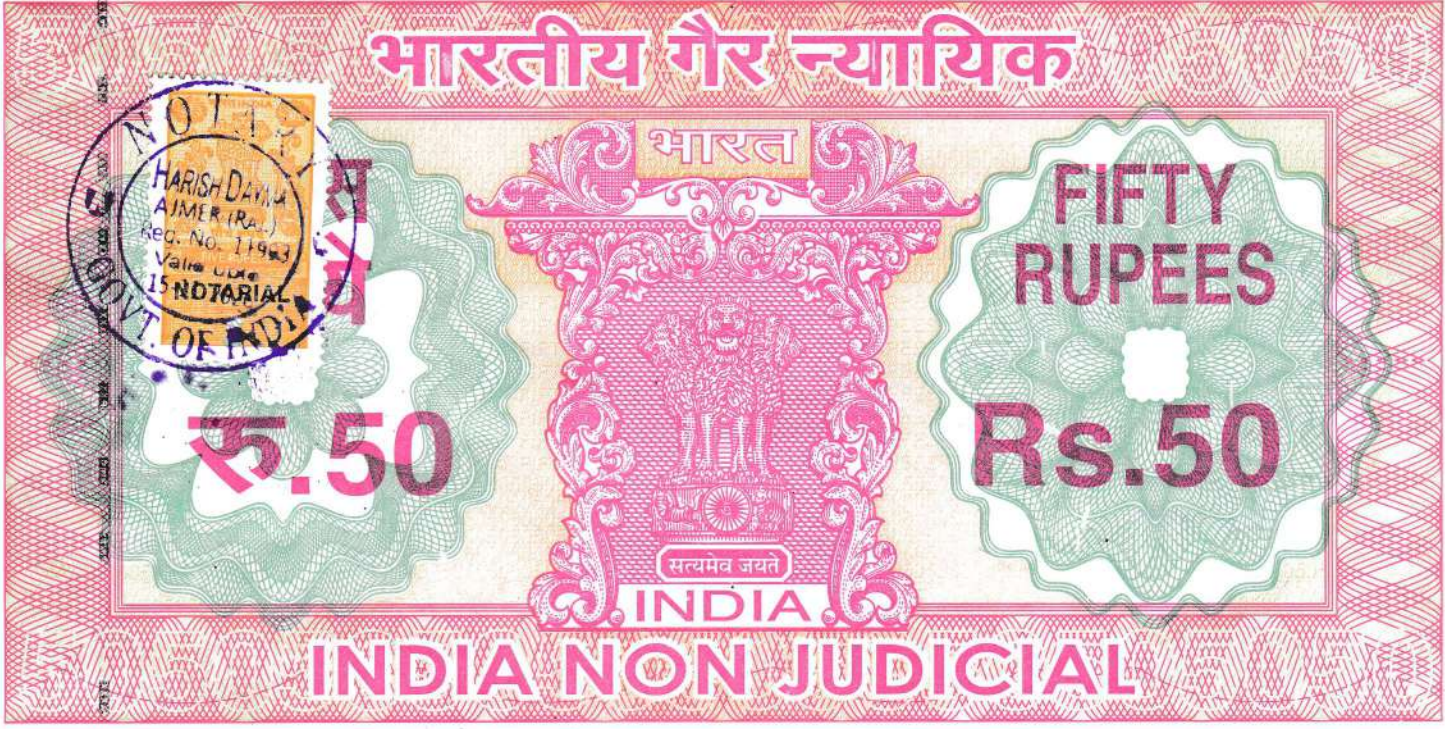
**NIC**

सत्य प्रतिलिपि  
प्रतिलिपि रजि. क्रमांक..... 1441  
आवेदक का नाम..... दीपक  
आवेदन की दिनांक..... 12/08/2021  
प्रतिलिपि जारी दिनांक.....  
प्रतिलिपि शुल्क 10/-

*Diya Satoh*

पटवारी हल्का... परवतपुरा  
तहसील-अजमेर





राजस्थान RAJASTHAN

BG 046972

शपथ-पत्र

मैं, प्रबन्धक संत जोसफ उ.मा.विद्यालय, परबतपुरा, अजमेर रेवरन फॉर्दर नेल्सन वडुकमचरी पुत्र श्री वी.पी.देवासी, जाति-ईसाई, उम्र 46 वर्ष, निवासी-अजमेर में शपथपूर्वक बयान करता हूँ

कि- यह कि वर्ष 1904 से रोमन कैथलिक चर्च, अजमेर (संस्था) इसी नाम से नामांकित थी। यह कि कालान्तर में इस संस्था का नाम परिवर्तित होकर रोमन कैथलिक कॉरपोरेशन अजमेर के नाम से नामांकित हुई।

यह कि वर्तमान में इसी संस्था का नाम परिवर्तित होकर रोमन कैथलिक डायसिस एजुकेशन सोसायटी अजमेर के नाम से नामांकित है।

4- यह कि मैं उपर्युक्त तीनों नाम एक ही संस्था के है।

5- यह शपथ पत्र मैं इस संस्था के उपर्युक्त तीनों नाम एक ही संस्था के होने के पक्ष में प्रस्तुत करता हूँ।

अजमेर।

दिनांक :- 14/5/2022

  
शपथकर्ता

सत्यापन

मैं, उपर्युक्त शपथकर्ता यह सत्यापित करता हूँ कि इस शपथ पत्र में उल्लेखित चरण सं. 01 से 04 में वर्णित सभी तथ्य सत्य है और इसमें कोई भी तथ्य छिपाया नहीं गया है।

अजमेर।

दिनांक :- 14/5/2022

  
शपथकर्ता

  
ATTESTED  
Notary Public/ Ajmer 15/5/2022